






18. Änderung des Bebauungsplanes

„ O b e r s u r h e i m „

Planzeichenerklärung für zeichnerische Festsetzungen

-  Grenze des Geltungsbereiches
-  Baugrenzen
-  Flächen für Garagen
-  öffentliche Verkehrsfläche
-  Straßenbegrenzungslinie
- I / IK zulässige Geschosse als Höchstgrenze

Planzeichenerklärung für zeichnerische Hinweise

- IK / Ga zulässige Geschosse als Höchstgrenze und Nutzungsart

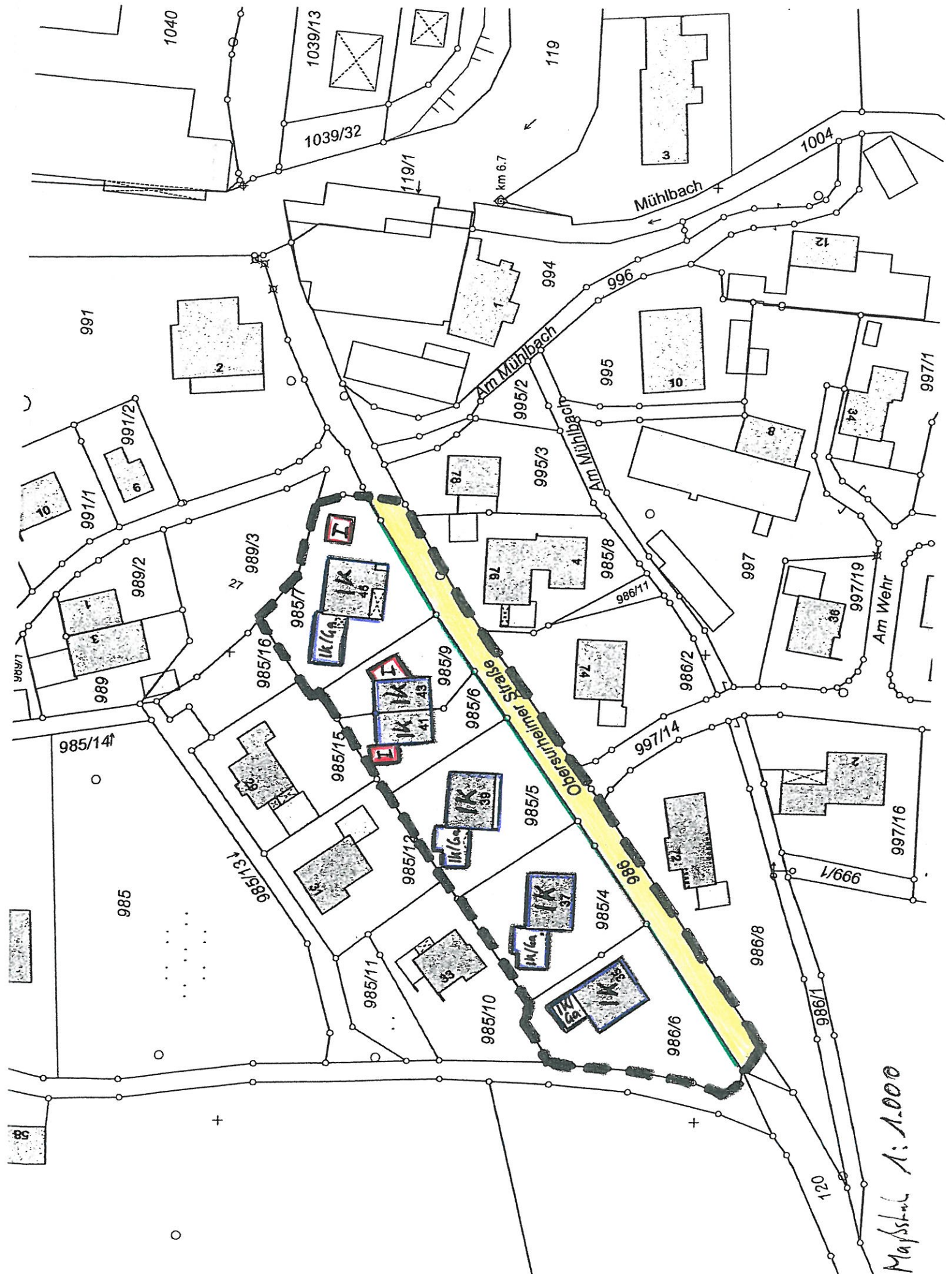
Planfertiger:

Gemeinde Saaldorf-Surheim
Moosweg 2, 83416 Saaldorf
Bauamt

Saaldorf, 12.06.2012



Bau-Techn. Hinterseer



Maßstab 1:1.000

Anlage 1

zur 18. Änderung des Bebauungsplanes "Obersurheim"

